



La Catiche

Edito

Dans les années 1980, alors qu'il était devenu rare de croiser la piste d'une loutre, quelques naturalistes passionnés par l'espèce reprenaient un concept d'Outre-manche, celui des Havres de Paix (« Otter haven »), pour l'appliquer en France, dans le Marais poitevin et en Bretagne. Cet outil, qui vise à créer un réseau citoyen de sites où la Loutre pourra trouver des conditions favorables, a été repris dans le cadre du Plan National d'Actions en faveur de la Loutre d'Europe 2010-2015, sous la coordination de la SFPEM. Plus que de proposer un espace où la Loutre trouverait une quiétude absolue, il s'agit de préserver ou de recréer une multitude et une variété de micro-habitats qui lui seront utiles : ici un roncier où elle pourra s'abriter, là la souche d'un hêtre proposant des cavités où gîter, là-bas une mare où elle trouvera en fin d'hiver quelques grenouilles et crapauds à croquer...

Depuis le lancement de l'opération à l'échelle nationale en 2014, le réseau s'est nettement étoffé, le nombre de havres doublant pour atteindre aujourd'hui le chiffre de 108. Avec cette dynamique, et alors que démarre un deuxième Plan National d'Actions (2019-2028), nous sommes heureux de vous présenter le premier numéro de « La Catiche ».

Cette lettre vise à vous informer des actualités du réseau des Havres de Paix, à vous apporter des informations concernant la Loutre et son environnement, à vous donner des idées d'actions à mener sur votre « Havre de Paix » et à vous tenir informé des actualités concernant la protection de l'espèce et plus largement des zones humides, des rivières et des mammifères.

A l'heure où les écosystèmes s'effondrent (la Loutre, elle, se porte mieux, une situation – un peu – réconfortante) et alors que les pouvoirs publics ne prennent toujours pas la mesure de l'urgence, il reste utile d'agir en faveur de la nature là où nous le pouvons.

Franck Simonnet, Secrétaire national du groupe Loutre à la SFPEM

Sommaire

- Le nouveau Plan National d'Actions pour la Loutre
- Les news : un nouvel outil pour les Havres de Paix
- Le Havre à l'honneur
- La Loutre et vous, conseils et infos
- Les Havres de Paix en chiffres
- Les prochains rendez-vous

p2
p2
p3
p5
p12
p12



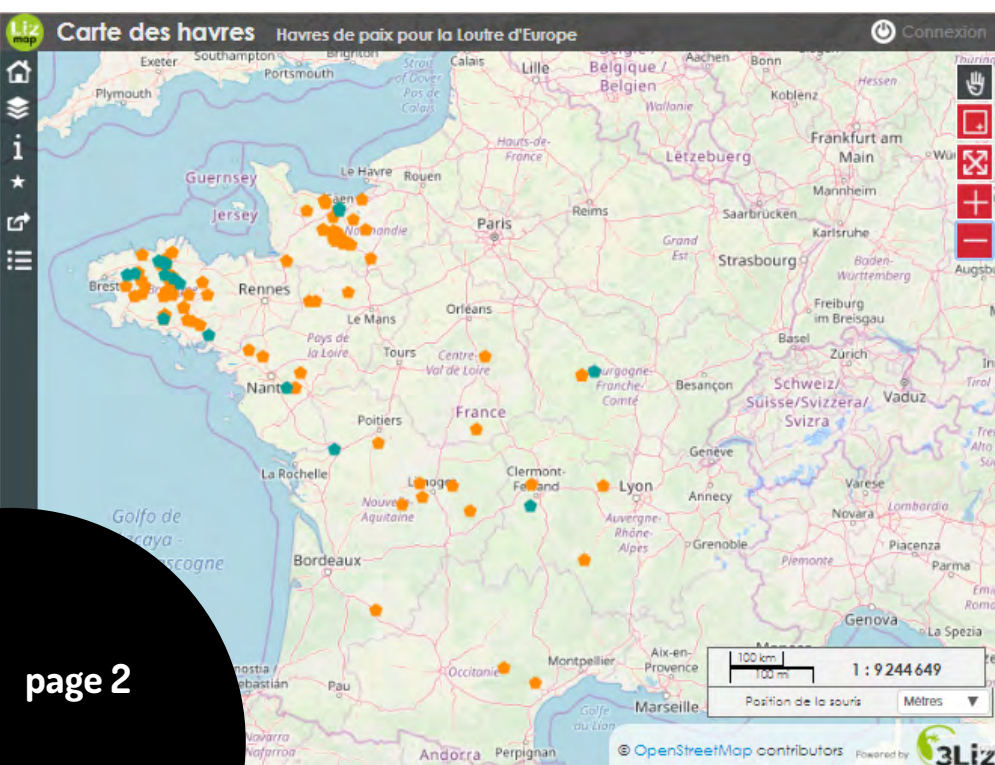
Les news : un nouvel outil pour les Havres de Paix

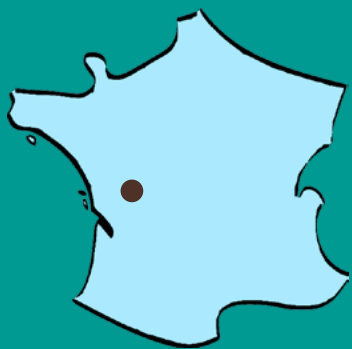
Venez découvrir notre carte dynamique en ligne à cette adresse <https://www.sfepm.org/HavresPaix.reseau.htm>

Vous y trouverez la liste des Havres de Paix pour la Loutre d'Europe conventionnés en France métropolitaine avec leur localisation à la commune. Cette carte va constituer un outil clair pour les internautes mais aussi pour les structures relais de l'Opération en région. Pour connaître des informations plus précises sur un havre, il vous suffit de vous déplacer sur la carte et de cliquer sur le « point » qui vous intéresse. De cette façon vous obtenez la localité où se trouve le havre ainsi qu'une brève description. La carte constitue également une entrée possible pour les structures relais de l'opération voulant saisir directement leurs nouveaux havres signés, via une connexion soumise à un mot de passe. Grâce au graphique associé se trouvant en-dessous de la carte, il est possible de faire des tris par région et obtenir ainsi le nombre de havres précis pour une zone géographique donnée et aussi voir l'évolution dans le temps du nombre de havres en faisant jouer un curseur. Avec cette carte, vous pourrez ainsi découvrir les havres les plus proches de chez vous !

Le nouveau Plan National d'Actions pour la Loutre

Suite à la réalisation d'un premier Plan National d'Actions en faveur de la Loutre d'Europe de 2010 à 2015 qui a permis de faire mieux connaître l'espèce en France et lancer une réelle dynamique de conservation de l'espèce, un second plan est mis en place dès cette année et ce jusqu'en 2028. L'objectif de ce plan - sera de maintenir les populations de loutres d'Europe existantes et d'assurer le retour naturel de l'espèce sur l'ensemble de son aire de répartition originelle, tout en veillant à la meilleure cohabitation possible avec les activités humaines.





Le Havre à l'honneur

Dans chaque bulletin vous sera présenté un Havre de Paix particulier, avec les enjeux du site et les motivations des propriétaires à s'investir dans l'opération.

Un Havre de Paix en Deux-Sèvres : une première pour le département

Le département des Deux-Sèvres s'inscrit depuis plusieurs dizaines d'années dans l'amélioration des connaissances et la conservation de la Loutre, espèce emblématique notamment du Marais poitevin. Grâce à un réseau naturaliste dynamique initié par les techniciens de rivières et coordonné par l'Office National de la Chasse et de la Faune Sauvage, l'espèce est aujourd'hui connue sur les cinq bassins versants majeurs des Deux-Sèvres : la Boutonne, la Sèvre Niortaise, la Sèvre Nantaise, le Thouet et l'Autize. **Bien que la Loutre ait donc une répartition large en Deux-Sèvres, l'opération Havre de Paix n'avait pas encore été déclinée dans le département.**

Avec l'engagement en mars dernier du **Syndicat des Eaux du Vivier (SEV)**, c'est aujourd'hui chose faite. **Accompagné par Deux-Sèvres Nature Environnement et le Conservatoire Régional des Espaces Naturels de Poitou-Charentes**, le SEV s'engage auprès de la Société Française d'Etude et de Protection des Mammi-

fères dans la conservation de la Loutre en lui octroyant un espace privilégié. Le SEV, organisme public alimentant en eau potable les foyers des communes d'Aiffres, Bessines, Coulon, Magné et Niort, fort de sa compétence, a donc **engagé 0,7 ha de ses parcelles situées en bord de la Sèvre Niortaise dans l'opération Havre de Paix**, dont notamment une zone boisée d'aulnaie-frênaie alluviale, un habitat communautaire. Bien que la Loutre ne soit pas connue sur les propriétés du syndicat, l'espèce exploite la totalité de la partie deux-sévrienne de la Sèvre Niortaise, de sa source à Sepvret jusqu'au Marais poitevin. Des épreintes ont ainsi été observées en amont et en aval du SEV, jusqu'en plein centre-ville de Niort. **La mise en place de ce Havre de Paix est une action programmée dans le plan de gestion de cette zone humide, acté en 2018.**

Photo présentant le panneau pédagogique mis en place à l'entrée du site © M. MORZADEC





Loutre sur la surface d'un étang gelé © Stéphane RAIMOND

Afin de surfer sur la dynamique et d'améliorer le potentiel d'accueil du site pour la Loutre, **un chantier pédagogique a été organisé** par Deux-Sèvres Nature Environnement au côté du SEV et avec l'aide du Lycée Horticole de Niort. Ainsi, début juin 2019, les élèves d'une classe de Seconde (Gestion des Espaces Naturels) du Lycée Horticole vont réaliser en deux séances d'une demi-journée, une **catiche artificielle**. Ce chantier s'inscrit dans un programme plus large de sensibilisation des scolaires à la Trame Verte et Bleue et permettra à ces élèves de découvrir les habitudes et mœurs de ce mustélide attachant mais également de mettre la main à la pâte et participer de manière concrète à la préservation de la Loutre.

En signant cet engagement, le SEV a permis au département d'accueillir non seulement son premier Havre de Paix pour la Loutre, mais également d'impulser une dynamique positive de sensibilisation auprès des particuliers et collectivités de Niort et ses alentours. Ainsi, la ville de Niort est en passe d'accueillir très prochainement de nouveaux Havres de Paix et de s'engager encore un peu plus dans la préservation de cette espèce fort sympathique. On peut espérer que la Loutre a de beaux jours devant elle dans l'agglomération niortaise.

Yoann PRIOUL,
pour Deux-Sèvres Nature Environnement



Vous voulez présenter votre Havre de Paix, nous raconter une anecdote sur la Loutre ou nous envoyer des photos pour les publier dans le bulletin ? Ecrivez- nous !

contact : marie.masson@sfepm.org - Tél. : 02.48.70.40.03

La Loutre et vous, conseils et infos



**Vous êtes un heureux propriétaire d'un (ou plusieurs !) Havre(s) de Paix pour la Loutre d'Europe ?
Ne vous arrêtez pas en si bon chemin et participez chez vous au suivi de l'espèce !**

Vous avez observé l'animal ou des indices de sa présence sur votre terrain ou lors d'une balade ?

Ça nous intéresse !

Transmettez la localisation de vos observations de Loutre (même morte) à marie.masson@sfepm.org !

Vous n'avez encore rien observé ? Il n'est pas trop tard, voici quelques conseils pour vous permettre de faciliter votre recherche d'indices de présence (épreintes ou empreintes) :

✦ La meilleure période d'observation court d'**octobre à avril**, lorsque la végétation n'est pas encore trop développée (meilleure visibilité des indices).

✦ **Evitez de chercher des indices juste après une bonne averse** : la pluie aura tôt fait de les effacer ! Par contre, les empreintes de pas sont bien nettes dans la neige !

✦ L'indice le plus simple et le plus fiable reste la découverte d'épreintes, autrement dit de fientes de loutre. Là où les épreintes sont déposées il est fréquent de repérer des zones de mousse ou d'herbe jaunies ou roussies par les dépôts d'urine répétés. Ce sont souvent d'excellents points de repère dans le paysage permettant de localiser de loin des épreintes !

✦ N'hésitez pas à **vérifier les endroits stratégiques** comme les pierres ou troncs d'arbres dépassant en évidence des berges, notamment au niveau des ponts ou des confluences, pour la recherche de ces épreintes (voir schéma page 6).



Lieu stratégique pour le marquage par la loutre.
Philippe DEFERNEZ



Zone roussie par l'urine, visible de loin.
Philippe DEFERNEZ



Lieu stratégique pour le marquage par la loutre.
Franck SIMONNET

Où rechercher les épreintes ?



→ Endroits stratégiques pour le marquage par la loutre

Identifier les indices de présence de la Loutre d'Europe *Lutra lutra*. 1 – Epreintes et marquages.
GMB. Avril 2011.

Comment reconnaître une épreinte de Loutre ?

- ✦ **Forme** : boudins irréguliers
- ✦ **Taille** : variable, de quelques millimètres de diamètre à plusieurs centimètres de long
- ✦ **Composition** : restes non digérés des proies + musc mais peu de matière fécale !
Les restes non digérés des proies viennent de poissons (écailles, arêtes, vertèbres), d'écrevisses (carapaces et antennes), de batraciens et petits rongeurs (os et poils).
- ✦ **Odeur** : douce voire agréable (une odeur de miel pour certains !).
- ✦ **Changement d'aspect dans le temps** :



ATTENTION à la confusion avec :

- les crottes du Ragondin : matière fécale molle et verdâtre en forme de cornichon, sans débris (os, arêtes, etc.)
- les crottes du Vison ou du Putois : plus allongées et torsadées, contenant des poils, avec une odeur nauséabonde
- les pelotes de réjection d'oiseaux : amas d'arêtes et d'autres restes osseux

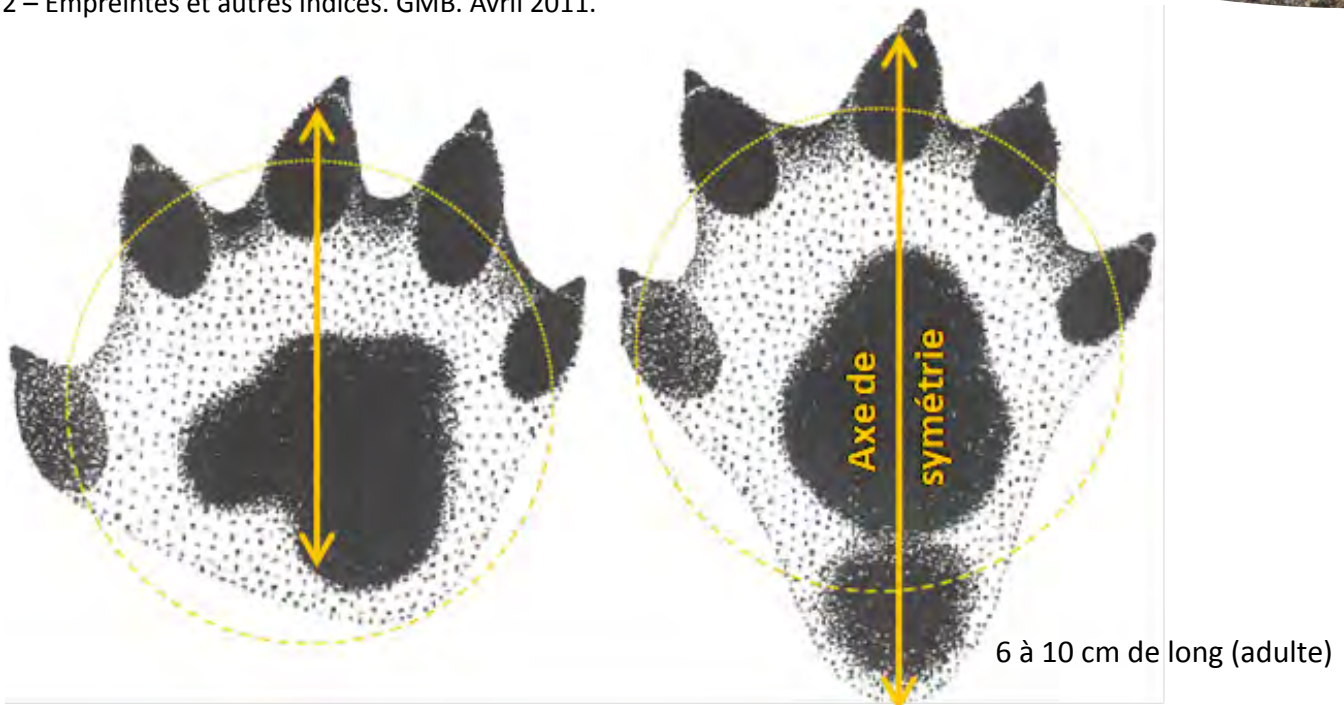


Comment reconnaître une empreinte de Loutre ?

- ✦ **5 pelotes digitales** (le pouce n'imprime pas toujours!)
- ✦ Pelotes digitales en **forme d'olive**, griffe courte et attenante (pas toujours visible!)
- ✦ Pelotes digitales disposées régulièrement en **éventail** (axe de symétrie sur le doigt du milieu)
- ✦ Talon bien visible sur les pattes postérieures



Empreinte de la patte antérieure (à gauche) et postérieure (à droite). Identifier les indices de présence de la Loutre d'Europe *Lutra lutra*.
2 – Empreintes et autres indices. GMB. Avril 2011.



Empreintes de vison (à gauche) et de loutre (à droite). Franck SIMONNET



Empreintes de ragondin (à gauche) et de loutre (à droite). Philippe DEFERNEZ



ATTENTION à la confusion avec :

- les ragondins : gabarit comparable mais doigts longs et griffus
- les visons : empreintes deux fois plus petites (3 à 4 cm), pelotes digitales plus étroites, griffes nettement plus marquées et plus longues



Empreinte de loutre dans la neige
Philippe DEFERNEZ

Envoyez-nous vos photos !

Si vous prenez des photos d'indices de présence pour nous les envoyer (marie.masson@sfepm.org), n'oubliez pas :

- ✦ de mettre un repère de taille pour se rendre compte des dimensions et de l'échelle sur les photos (utilisez votre main, votre canif par exemple),
- ✦ de prendre des photos des indices de présence découverts en gros plan ET des photos des indices dans leur contexte environnemental (support sur lequel l'indice a été trouvé, emplacement du support dans le paysage etc.),
- ✦ d'accompagner ces dernières photos de prises de vue de l'habitat.



Les Havres de Paix en chiffres


Compteur Havres
108

En mai 2019, l'opération Havres de Paix représente :

- **108** Havres de Paix signés !
- **104** heureux propriétaires de berges de cours d'eau ou plan d'eau à avoir créé un Havre de Paix pour la Loutre d'Europe,
- et **plus de 1 290 ha** de parcelles sous convention !

N'hésitez pas à partager cette expérience et à en parler autour de vous, pour créer d'autres vocations, densifier le réseau de ces zones de tranquillité et ainsi leur donner encore plus d'importance !

Les bretons sont actuellement en tête du nombre de Havre de Paix signés (grâce à leur longueur d'avance historique), mais les laisserez-vous se reposer sur leurs lauriers ?!



Podium des régions © Amaury HANSER



Les prochains rendez-vous

Après la Journée Mondiale de la Loutre dont la 5^{ème} édition s'est tenue le 29 mai dernier, voici les prochains rendez-vous naturalistes :

- **28, 29 et 30 juin** : stage d'initiation aux mammifères semi-aquatiques (avec Nature en Occitanie, plus d'infos ici).
- **31 juillet** : sortie naturaliste : le Lot et la Loutre (avec l'ALEPE, plus d'infos ici).
- **21 septembre** : Atelier Nature « Sur la piste de la Loutre d'Europe » Eco-camping de la Frênaie, plus d'infos ici).
- **du 8 au 11 octobre** : 33^{ème} colloque européen sur les mustélidés à Lisbonne (plus d'infos ici)
- **Vacances de la Toussaint 2019** : à l'occasion du 5^{ème} anniversaire de la réouverture du Parc Zoologique de Paris, rendez-vous en biozone Europe pour en savoir plus sur la loutre !

Retrouvez l'Opération
Havre de Paix sur
www.sfepm.org

**Vous voulez présenter votre
Havre de Paix, nous raconter
une anecdote sur la Loutre
ou nous envoyer des photos
pour les publier dans le
bulletin ? Ecrivez- nous !**

marie.masson@sfepm.org
Tél. : 02.48.70.40.03

Jun 2019

Responsable de la publication : Christian ARTHUR, Président de la SFEPM

Responsable de la rédaction : Marie MASSON

Conception graphique et réalisation : Dominique SOLOMAS

Relecture : Christian ARTHUR et Franck SIMONNET

Crédits photos et illustrations : Alexis NOUAILHAT (dessin du sommaire),

M. MORZADEC, Stéphane RAIMOND, Philippe DEFERNEZ, Franck SIMONNET,
le GMB, Gerhard GELLINGER et Amaury HANSER

Photo de couverture : Pexels de Pixabay

Opération soutenue par le Ministère de la Transition Ecologique et Solidaire



SOCIÉTÉ FRANÇAISE POUR L'ÉTUDE
ET LA PROTECTION DES MAMMIFÈRES

